

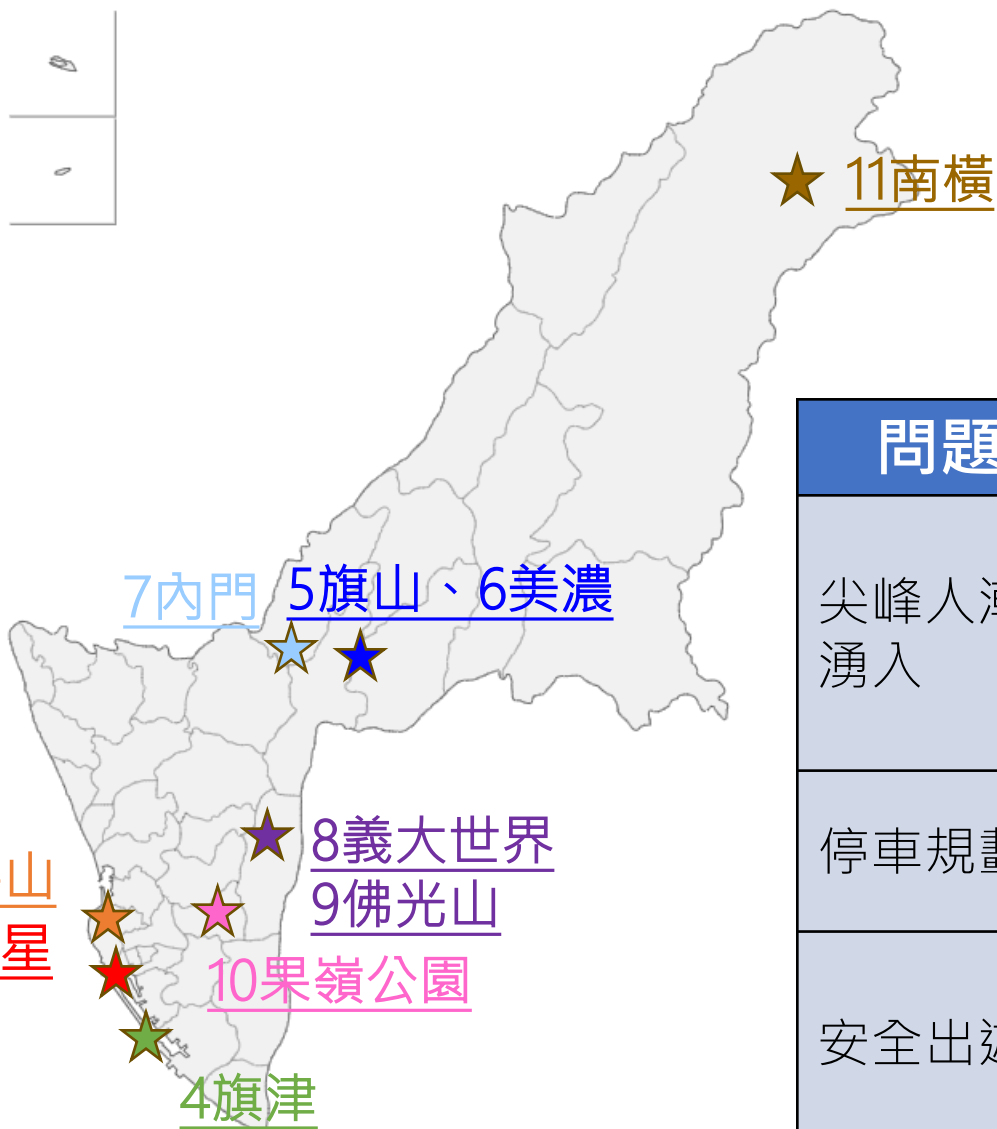


高雄市115年端午連假 景點交通疏導原則

高雄市政府交通局
Transportation Bureau of Kaohsiung City Government

115.5

壹、景點交通疏導



| 問題 | 疏導策略 |
|--------|--|
| 尖峰人潮湧入 | <ul style="list-style-type: none"> • 彈性時段交通管制 • 替代動線導引 • 公共運輸使用 • 即時交通資訊 |
| 停車規劃 | <ul style="list-style-type: none"> • 停車場接駁車 • 違停排除 |
| 安全出遊 | <ul style="list-style-type: none"> • 行人徒步區 • 景點人潮疏導 • 警力加強疏導 |

2 駁二-1

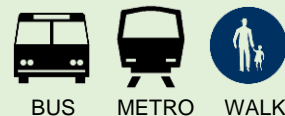
問題



- A 尖峰大量人車湧入
- B 道路,停車空間有限

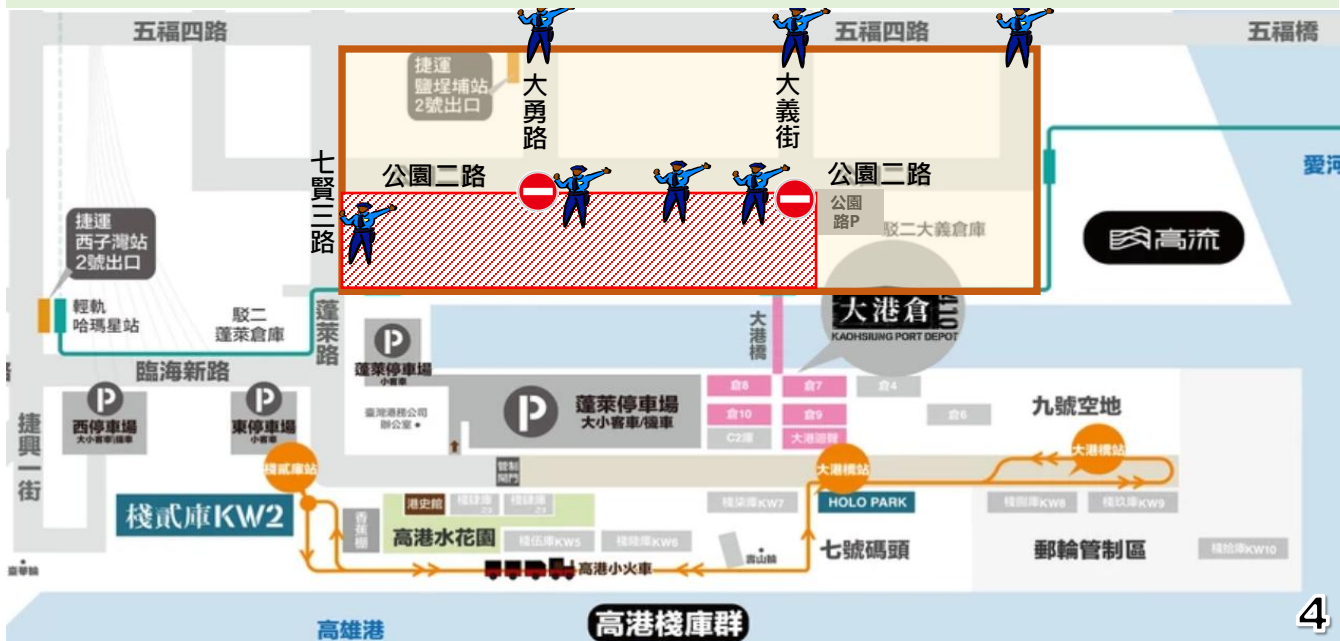


疏導措施

管制措施



- **第一階段:** 
 - 管制路段:大勇路(公園路以南)、大義街(公園路以南)
 - 管制點:公園路/大義街口、公園路/大勇路口(居民、住客、公車除外)
 - 啟動權責單位:高市警局鹽埕分局(請提前派崗因應)
 - 啟動時機:公園P、大勇路底大勇P, 9成滿時彈性啟動管制, 並依停車狀況機動調整(高市警局鹽埕分局、土開公司)
- **第二階段:** 
 - 管制區域:公園路(不含)以南、七賢路(不含)以東區域內(居民、住客、公車、緊急救護車除外)
 - 啟動權責單位:高市警局鹽埕分局
 - 啟動時機:管制區域內街道壅塞, 並依車流狀況彈性調整(高市警局鹽埕分局)



3壽山

(鼓山一路，五福路-興隆路)

問題

- A 遊客人車潮多
- B 停車空間有限
- C 通行道路狹窄



進元亨寺停車車流



萬壽路靠山壁側紅線開放停汽車

疏導措施

單行交通管制

- 每日8-18時，興隆路、萬壽路彈性單行管制(鼓山二路至兵員站)(觀光局、高市警局鼓山分局)

停車管理

- 動物園P滿：請鼓山分局於鼓山/興隆路口(3面)及上坡往元亨寺(1面)擺設「動物園P已滿」立牌(觀光局已製作4面立牌供鼓山分局擺放)
- 動物園P、元亨寺P均滿：管制興隆路禁止汽車進入(觀光局、高市警局鼓山分局)

警力疏導(高市警局鼓山分局)

- 每日8-18時，加派警力疏導、管制並加強違規取締
- 加強疏導往鼓山二路東、西側P停放。

公共運輸

- 機動加密鼓山二路西側P接駁車(觀光局)
- 機動加密56路公車(交通局、港都客運)、輕軌(捷運局、捷運公司)疏運。



4 旗津-1

(過港隧道-發祥街)

第一階段 廟前路行人徒步區



疏導措施

- **第一階段管制(廟前路徒步區)(週六、週日及例假日14-20時)**
 - 管制點:旗津三路/發祥街口、廟前路/海岸路口
 - 啟動徒步區管制(高市警局鼓山分局)
 - **渡輪加密班次(輪船公司)**
 - 加強取締電動四輪車違規及周邊違規停車(高市警局鼓山分局)
 - 鼓山輪渡站管制燃油機車登船(3天以上連假每日11-19時)(輪船公司)
- **第二階段：貝殼館(北島)彈性管制**
 - 管制點:旗津三路/復興三巷口
 - 啟動權責單位：高市警局鼓山分局
 - 啟動時機:旗津三路(復興三巷以北)壅塞、貝殼館以北(含)停車格位8成滿時啟動
 - 管制措施：
 - 北向車輛引導由貝殼館停車場迴轉駛離(居民、公車除外)，並依停車狀況**彈性調整**(高市警局鼓山分局)
 - 旗津二路(萬三)海產店前設置交通錐連桿避免車輛迴轉(高市警局鼓山分局)
 - 旗津二路、廣澤街配對單行(居民、公車除外)、號誌長綠(高市警局鼓山分局)

第二階段 貝殼館(北島)



4 旗津-2

疏導措施

● 第三階段：風車公園(中島管制)

- 管制點：風車公園(旗津二路/旗港路)
- 啟動權責單位：高市警局鼓山分局
- 啟動時機：第二階段滿場、北島以北停車格8成滿
- 管制措施：
 - 加開島內接駁公車-紅9(風車公園-海水浴場)(交通局運管科)
 - 北向車輛引導迴轉駛離，並依停車狀況彈性調整(高市警局鼓山分局)

第三階段 風車公園(中島)



疏導措施


● 第四階段：過港隧道(全島管制)

- 管制點：過港隧道(前鎮端)
- 啟動權責單位：高市警局鼓山、前鎮分局/交通局
- 啟動時機：島內停車場滿、進島車流量達3000輛
- 管制措施：
 - 調派現場指揮官及預備人員進駐(交通局、警察局前鎮、鼓山分局)
 - 過港隧道(前鎮端)彈性管制通行，公車、旗津居民、港區貨車除外(高市警局前鎮分局、港警、港務公司)
 - 過港隧道點放時機(敦和街以南無回堵)
 - 通報警廣、發布CMS：過港隧道壅塞、交通管制請改道(高市警局前鎮、鼓山分局、高公局、交通局)

第四階段 全島管制



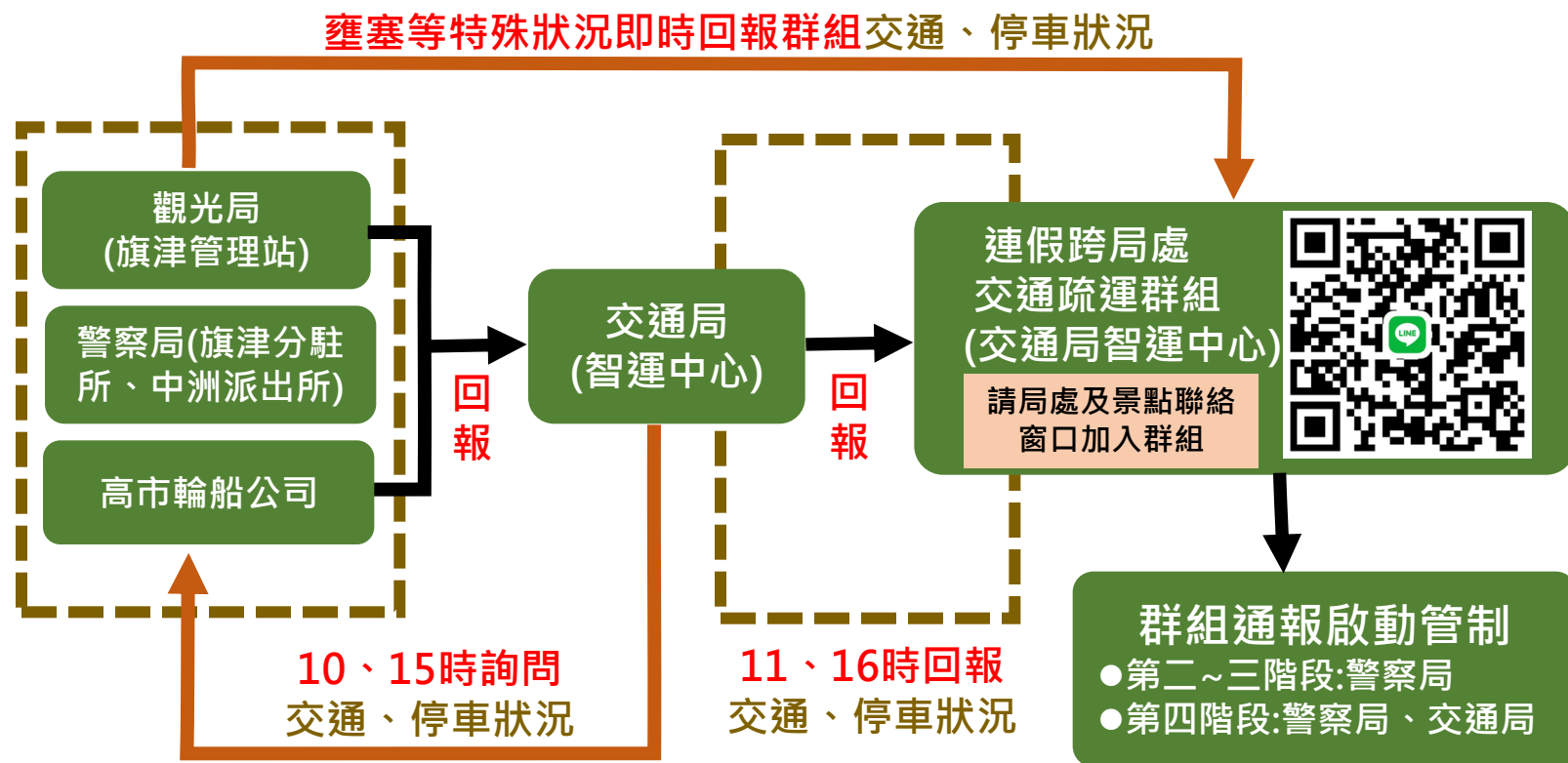
4 旗津-3(離場動線—踩風大道南下單行)



疏導措施

- 動線：踩風大道(污水處理廠至旗津一路)
南下單行
- 啟動權責單位：高市警局鼓山分局
- 啟動時機：**連假、重大活動期間**，原則**14-20時(視車流機動疏導)**
- 適用對象：**離場往過港隧道小型車**
- 安全配套措施：**(高市警局鼓山分局)**
 - **橫交之自行車道及人行通道派義交管制通行**
 - **入口上游(旗津國中大門前)**，南向分流
 - **靠左行駛**：機車、當地居民汽車、公車、接駁車
 - **靠右行駛**：**離場往過港隧道小型車**
 - **入口處於停車場圍設通道**
 - **出口處以交通錐圍設匯入旗津一路車道**
 - **出入口處加派員警疏導**
 - **踩風大道限速30公里**

4 旗津-4(四階段管制通報流程機制)



- 請輪船公司回報旗鼓、棧貳庫等兩航線兩端輪渡站疏運情形(候船排隊長度、等候時間、營運艘數、班距、搭乘人數)

5 旗山-2

台3新旗尾橋改建工程(交通部公路局)

表 4.5-1 施工期間交通指揮勤務人員配置表

| 工區 | 地點 | 人力編制 | 值勤時段 | 工作內容 |
|-------------------|--|------|---|--|
| 新旗尾橋面 工區 | 兩端漸變段 | 2 | 施工期間首周： 07~20時 第二周開始： 平日 07-09/16~19時 假日 09~12/15~18時 | 1.人車交通疏導及安全維護 2.路口淨空維持 3.工區車輛進出指揮及作業車輛引導 |
| | 工區進出口 | 2 | | |
| | 中華路/台 29 線/新旗尾橋路口 | 2 | | |
| 新旗尾橋橋下工區 | 中華路臨時停車場出入口路口 | 1 | 施工車輛進出 | 依113.12.9會議，假日值勤延長至20時(15-20) |
| 新旗尾橋越堤便道工區 | 工區大門 | 1 | | |
| 台糖旗山糖廠與東九道之驛園區出入口 | 旗山糖廠出入口/台 28 路口 | 1 | 連續假日車流改道及接駁車行駛期間 09-19 | 1.人車交通疏導及安全維護 2.路口淨空維持 3.接駁車及停車車輛進出指揮 |
| | 東九道之驛園區出入口/旗屏一路口 | 1 | | |
| 農曆春節期間 | 1.旗山老街停車場出入口路口 | 1 | 農曆春節期間 09-19 | |
| | 2.中學路/中華路口 | 2 | | |
| | 3.新旗尾橋/中華路口 | 2 | | |
| | 4.國 10/台 3 路口 | 1 | | |
| | 5.東九道之驛出入口/旗屏一路口 | 1 | | |
| | 6.東九道之驛內改道動線(南新街南側平行道路、糖廠內部改道路徑 2 處轉向路口) | 3 | | |
| | 6 東九道之驛第一停車場接駁車站 | 1 | | |
| | 7.旗山糖廠出入口/延平二路口 | 1 | | |
| 8.台 3 中華路/旗山橋路口 | 1 | | | |

➤請公路局南新分局配合辦理下列事宜

- 每日輪值應變人員
- 每日10-18時每整點於群組回報路況。
- 路口派遣交管人員疏導
- 導引改道旗山糖廠內與東九道之驛園區內道路
- 確實依交維計畫派遣交管人員疏導

➤新旗尾橋改建工程聯絡方式

- 工務所 07-662-3733
- 公路局新工南分局工程科
科長:曾偉林0926-551-285
- 公路局新工南分局第七工務段
段長:黃品嘉0920-759-364

6 美濃

(高140·旗山交流道-台28)

問題

- A 台28路窄車多
- B 重要路口易壅塞



疏導措施

警力疏導

- 大範圍交通疏導(國10末端、台28沿線重要路口)
- 中壇崇雲宮中興路路邊違停多易塞車，加強取締違停。
- 國10末端路口、瓶頸路口加強控燈疏導

動線引導

- 通過車流 (往六龜、荖濃) 替代道路導引
- 透過CMS、警廣提供國10替代道路交通資訊
- 國10旗山端開放路肩

公共運輸

- 加強宣導並彈性加密旗美國道快捷公車(高雄客運)



7 內門

疏導措施

單行交通管制

- 每日10-17時，中正路單行管制(中正路至園區大門站)(觀光局、高市警局旗山分局)
- 紫竹寺車輛由中正路157巷進場、中正路115巷離場

停車管理

- 動物學校P滿：
請觀光局於紫竹橋北端管制點(1面)擺設「動物學校P已滿」立牌(請觀光局製作立牌)
- 動物學校P、紫竹寺P均滿：
管制中正路禁止汽車進入

警力疏導

- 請旗山分局加強台3線/中正路口疏導

公共運輸

- 機動加密旗山轉運站接駁車(觀光局)

停車及入園動線



8 義大世界

(仁武交流道~義大路)

問題

- A 周邊車流量大
- B 重要路口易壅塞
- C 停車回堵至幹道



疏導措施

停車秩序維護(汽3,950格、機20,724格)

- 加強停車場出入口交通疏導、人行安全(義大世界)

警力疏導(高市警局仁武分局)

- 國10仁武交流道及澄觀路沿線等主要路口加強交通疏導
- 加強取締周邊違規停車

公共運輸

- 客運機動加密班次，宣導搭乘高鐵左營(8501~8506)等6條大眾運輸路線(義大客運)
- 「高鐵—義大」及「義大—佛陀館」計程車共乘

義大世界地理位置行車方向
(國道1號)



9 佛光山-1

問題

- A 台29車流量大
- B 停車需求量大
- C 重要路口易壅塞

停車需求量大



台29車流量大

疏導措施

台29線轉向管制

- 設置牌面導引台29線往南車道分流：內側-直行大樹與左轉車使用；外側-右轉統嶺路、問道堂停車場或佛館使用 (佛光山寺)
 - 台29/統嶺村、佛館入口、問道堂停車場出口等3缺口南北向禁止汽車迴(左)轉，統嶺社區居民及大客車除外(高市警局仁武分局)
 - 台29(人行景觀橋~興田路)沿線分隔島缺口以交通錐+連桿封閉，新舊省道路口開放迴轉(佛光山寺、高市警局仁武分局)
 - 聘請義交協助疏導台29交通(佛光山)
- ### 行人動線引導(佛光山)
- 統嶺社區P-人行天橋-佛館設行人導引標誌



9 佛光山-2

疏導措施

停車動線規劃

- **進場**(佛光山寺、高市警局仁武分局)
 - 北上導引停統嶺社區P(公有)
 - 南下導引停佛館P、問道堂P
- **離場**(佛光山寺、高市警局仁武分局)
 - 統嶺社區P(公有)由護岸便道管制北向單行
 - 增設三角錐及停車場導引牌面(佛光山寺)
 - 開放佛館內部份停車場供民眾停放(佛光山寺)

警力疏導

- 取締違規併排停車
- 周邊路口交通疏導

公共運輸(交通局)

- 哈佛快線機動加密班次

問題

- A 台29車流量大
- B 停車需求量大
- C 重要路口易壅塞

停車需求量大



台29車流量大



10 果嶺公園-1

疏導措施 06:30~18:30

【第一階段】滿場管制

1.管制時機：場內停車場八成滿(北側、南側分別處理)

2.管制點：①松藝路/圓山路、②球場路(近山腳路)③松藝路通道、④八德南路p

3.管制方式：

- 派遣義交管制車輛進場(公車、居民除外)
- 引導車輛至澄清湖周邊P、長庚醫院

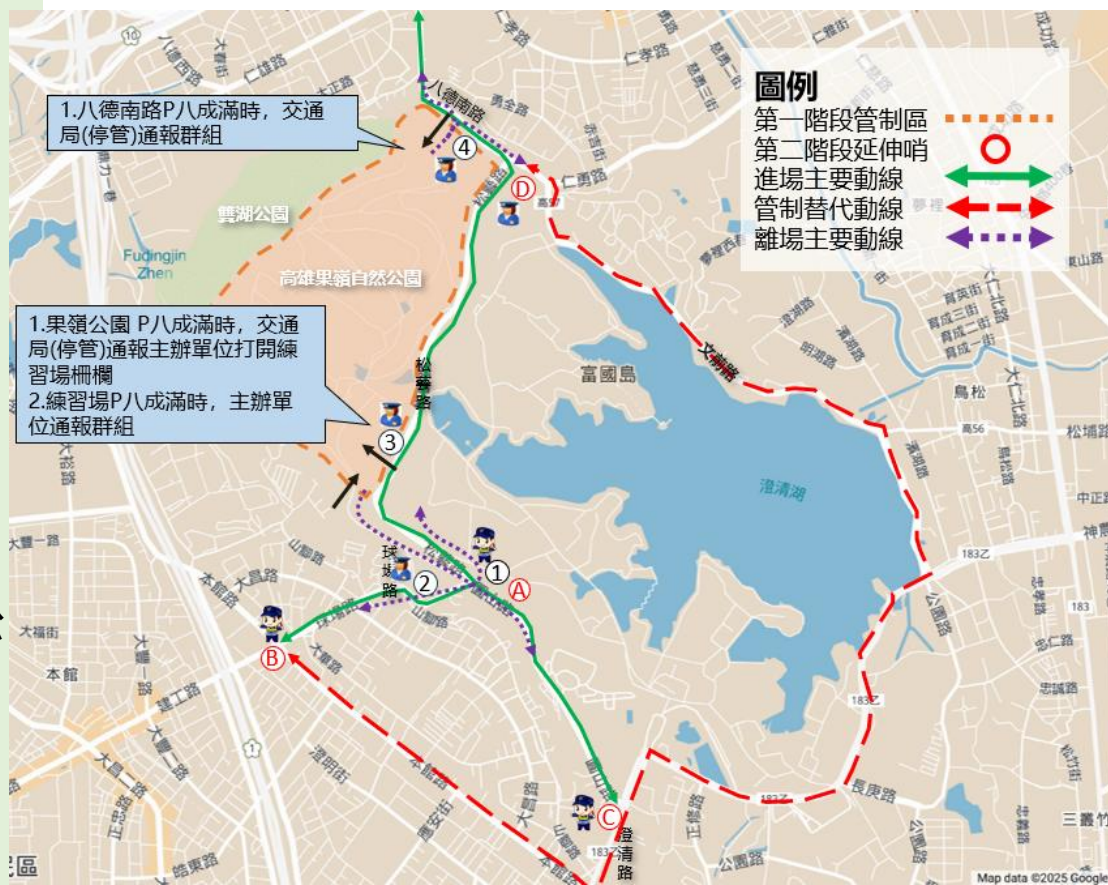
【第二階段】壅塞管制

1.管制時機：機動管制(松藝路TTI<0.3)

2.管制點：A 松藝路/圓山路、B 本館路/球場路C 圓山路/澄清路、D 八德南路/松藝路

3.管制方式：

- 啟動延伸管制哨(仁武分局)
- 管制車輛進入松藝路(公車、居民除外)
- 交管人員引導車輛往替代動線改道



10 果嶺公園-1

【啟動管制時機】

交通局 監控/通報

「果嶺輪值_停車情形_通報群」通報
果嶺公園南側(或八德南路停車場)即將滿場



公園處 下達

「高雄果嶺公園交通應變群」通報
下達啟動管制(15分鐘後)
及周邊CMS顯示滿場訊息及代替P



警察局 管制

啟動各路口管制

【解除管制時機】

交通局 監控/通報

「果嶺輪值_停車情形_通報群」通報
果嶺公園南側停車已降，格位已大於50格



公園處 下達

「高雄果嶺公園交通應變群」通報
下達解除管制及周邊CMS不再顯示滿場訊息



警察局 管制

解除各路口管制

11 南橫-1

台20臨105線 (梅山口~向陽)

管制作為:

- 開放通行日每日7~14時可進入管制路段，17時前需離開淨空管制路段
- 開放通行車種：未滿5噸貨車及9人座以下客車、大型重機及機車
- 一般用路人14:00後只出不進
- 15:00後勸離一般用路人車
- 當日累積降雨及預報降雨達80mm管制進入

有條件通車管制
路段(9人座以下)

汽車P

71

天池
130k

啞口
37.5k

向陽
44k

20

梅山口
108k

汽車P
40

拉芙蘭
105k

勝境橋 (台20線 88K)

- 3.5噸以上車輛須行駛便道
- 3.5噸以下車輛可行駛勝境橋或便道

寶來
79k

汽車P
72

荖濃
72k

二集團
16.5k

藤枝
19k

藤枝林道 (屏東林管處)

藤枝聯外道路18k以後路段道路流失，目前人車無法通行，並於聯外道路18k入口處進行封阻管制，非工程搶修相關工作人員請勿進入

往甲仙
台南

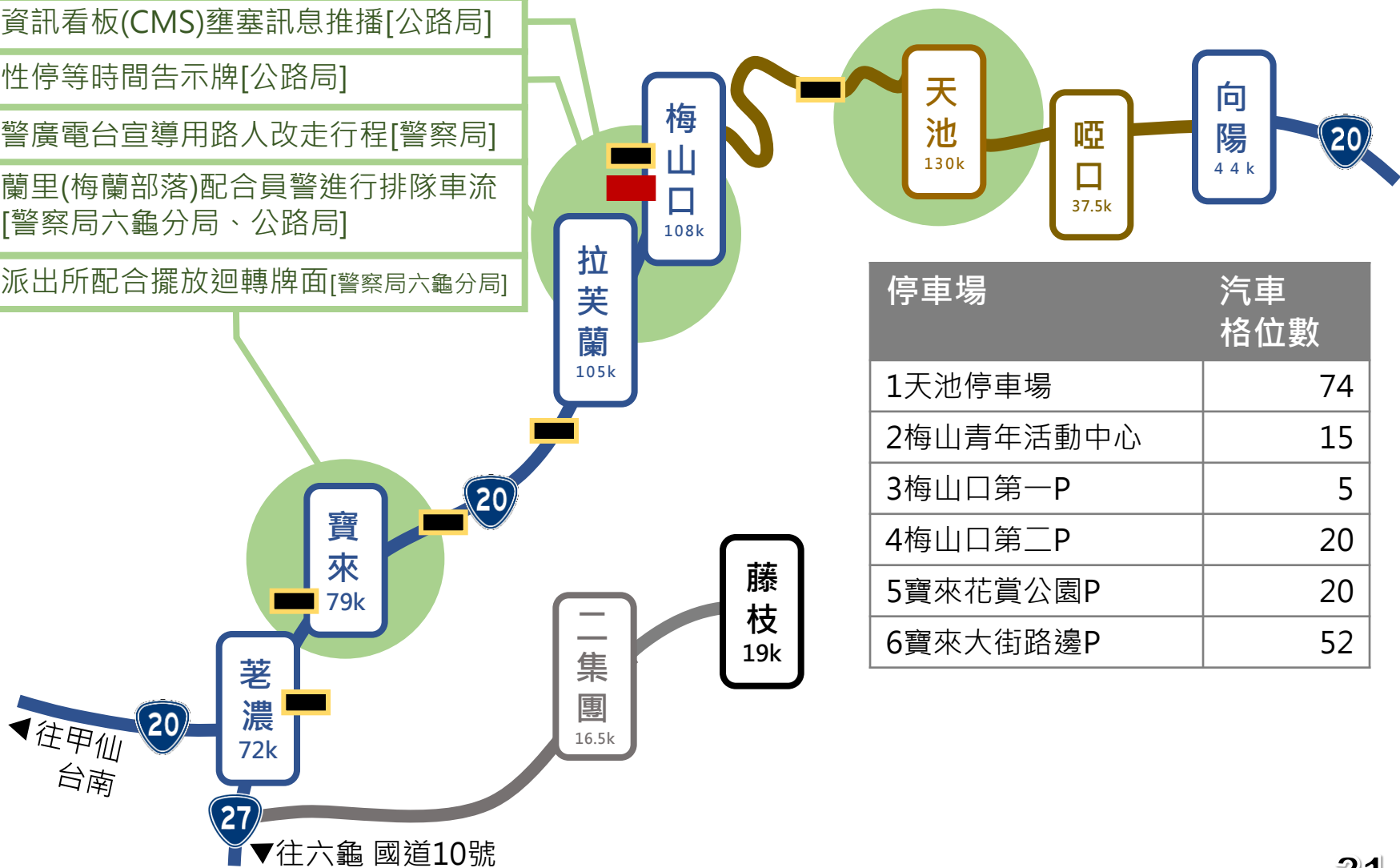
27

往六龜 國道10號

11 南橫-2

交通疏導措施

- 1-交通資訊看板(CMS)壅塞訊息推播[公路局]
- 2-臨時性停等時間告示牌[公路局]
- 3-通知警廣電台宣導用路人改走行程[警察局]
- 4-拉芙蘭里(梅蘭部落)配合員警進行排隊車流迴轉[警察局六龜分局、公路局]
- 5-沿線派出所配合擺放迴轉牌面[警察局六龜分局]



| 停車場 | 汽車格位數 |
|-----------|-------|
| 1天池停車場 | 74 |
| 2梅山青年活動中心 | 15 |
| 3梅山口第一P | 5 |
| 4梅山口第二P | 20 |
| 5寶來花賞公園P | 20 |
| 6寶來大街路邊P | 52 |

貳、即時交通資訊通報

- 10時、15時起由交通局洽詢各景點交通、停車狀況
- 特殊情況即時通報

各景點
主管單位

(即時)

(定時)

交通局
智慧運輸中心

(定時)

(即時)

- 11、16時綜整各景點交通情況
- 交通狀況偵測異常即時回報

警察局

(含交大、各分局)

(定時)

(即時)

- 10、15、18時回報重要路段交通狀況。
- 特殊情況即時通報

連假期間跨局處
交通疏運群組
(交通局智運中心)



請局處及景點
聯絡窗口加入群組

市府主管
群組

- 11、16時回報各景點交通情況
- 交通狀況偵測異常即時回報

參、景點車流預警通報應變

連假**每日14時**於群組發佈門檻值預警，如**超過壅塞門檻**，**通報警廣協助宣導及當地派出所預為因應、增派員警疏導車流**，並持續監控注意車流變化情形

旗山美濃地區壅塞門檻
9-14時南北向車流相差大於3000輛次

旗山 美濃

駁二地區壅塞門檻
10-14時車流量預測15-19時回程車流超過1675輛次

駁二

旗津

旗津地區壅塞門檻
0-14時累積車流量超過3000輛次



高市智運中心交控台

交通局(智慧運輸中心)報告:

有關市區觀光景點主要聯外道路下午車流路況預測，本日(04/05)旗津地區、旗美地區均未達回程壅塞門檻值。駁二地區已達壅塞門檻值，已通報警廣協助宣導及當地派出所提前因應。監控數據說明如下：

1. 駁二地區：

本日15時至19時，回程預計將有 1671輛次，未達壅塞門檻 (1675輛次)。

2. 旗津地區：

本日至14時，累積 1786輛次，未達壅塞門檻 (3000輛次)。

3. 旗美地區：

本日9-14時，北向進旗山累積 2637輛次，南向往國10累積 2249輛次，南北向相差共 388輛次，未達壅塞門檻(相差大於3000輛次)。

肆 景點交通維持權責機關

| 景點 | 權責機關 | 主要聯絡窗口 |
|------------|-----------|---|
| 旗津/動物園/輪渡站 | 觀光局 | 旗津管理站5718920、壽山管理站5337095、動物園王麗儒0958533599、壽山動物園5215187、5213372、內門觀光休閒園區5318720 |
| | 高市警局鼓山分局 | 勤指中心5514005、朱倉賢0937633116 |
| | 高市警局前鎮分局 | 勤指中心7242372、李正福0920080598 |
| | 輪船公司 | 陳伯昌 0977173375 |
| | 元亨寺 | 徐有南0911359415、陳上霏0922047931 |
| 義大 | 義大世界 | 李孟旭 6568505 |
| | 高市警局仁武分局 | 林威鋒 0972872193 |
| 西子灣/哈瑪星 | 高市警局鼓山分局 | 勤指中心5514005、朱倉賢0937633116 |
| | 高雄港土開公司 | 盧聖巧 0939550417 |
| 駁二 | 文化局 | 陳保仁 0976256798 |
| | 高市警局鹽埕分局 | 唐嘉穗 0912785485 |
| | 捷運公司(輕軌) | 李承祐 7229666#3090 |
| | 輕軌行控中心 | 0975597234 |
| 海音中心 | 文化局 | 王靖瑜 0910358580 |
| | 高市警局鹽埕分局 | 唐嘉穗 0912785485 |
| | 高市警局苓雅分局 | 簡應欽0938569152 |
| 旗山 | 高市警局旗山分局 | 勤指中心6612001、蔡盈章 0977301538 |
| | 新旗尾橋工程工務所 | 07-6623733 |
| 美濃 | 高市警局旗山分局 | 美濃分駐所6812029、中壇派出所6812798、蔡盈章 0977301538 |
| 佛光山 | 佛光山 | 中控室6563033#2597、大門6563033#4270 |
| | 高市警局仁武分局 | 林威鋒 0972872193 |
| 果嶺公園 | 公園處 | 陳盈勳 0975855298 |
| | 高市警局仁武分局 | 石志鴻組長 0931723075 |
| 南橫 | 交通部公路局 | 甲仙工務段6751014、高雄工務段7527820 |
| | 高市警局六龜分局 | 黃銘晟組長0935481728、蘇育鋒0935103129 |